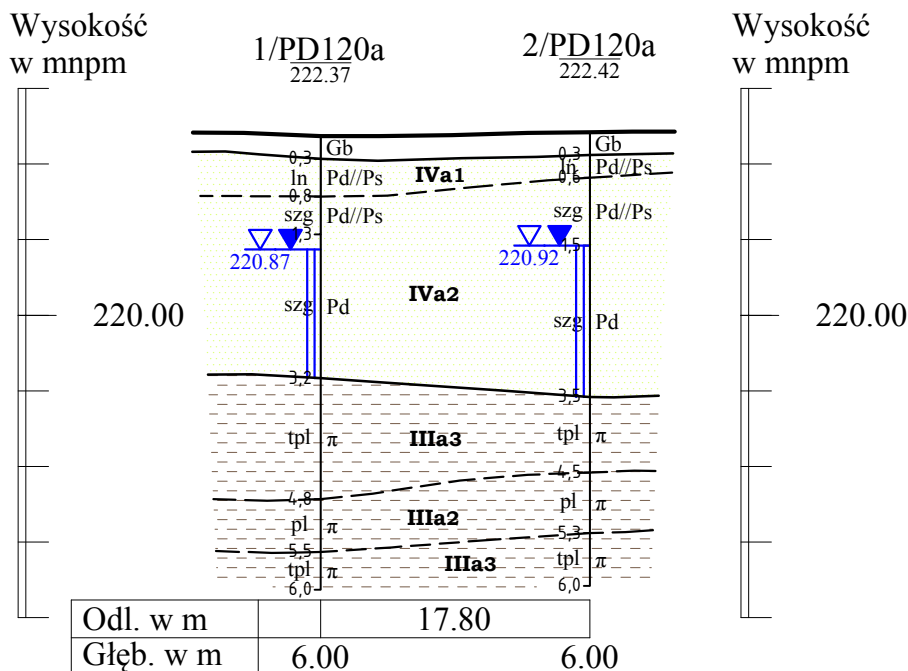


Budowa drogi ekspresowej S19 ZAŁĄCZNIK NR 3.C.2 na odcinku Nisko (węzeł "Zapacz" z węzłem) - węzeł Sokołów Małopolski Północ" (z węzłem) **PRZEPUSTY DROGOWE MOPY**

PRZEKROJE I PROFILE GEOLOGICZNO-INŻYNIERSKIE XLIII-XLIII

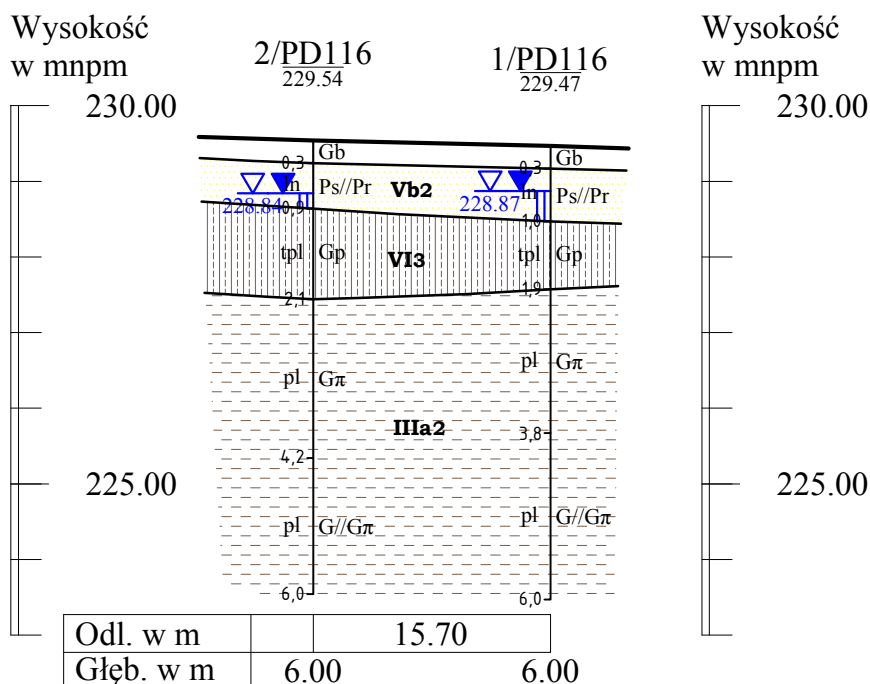
Skala: 1:500
1:100

MOP I - Górnio (Wschód) - (W-I i W-II) - Przepust w ciągu drogi wjazdowej



MOP I - Górnio (Wschód) - (W-I i W-II) - Przepust w ciągu drogi wyjazdowej

XLIV- XLIV



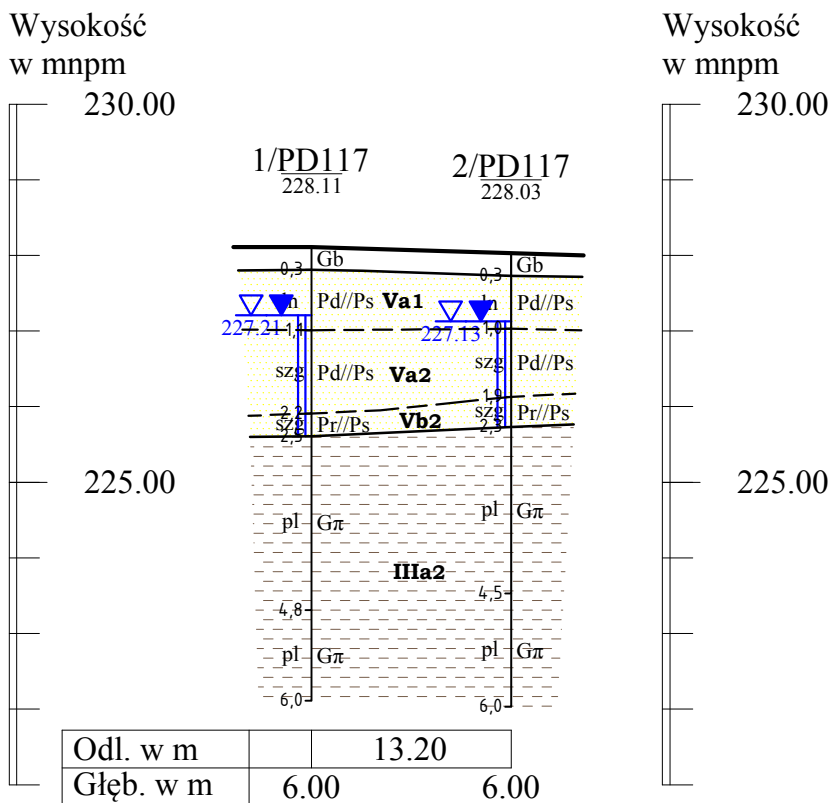
Opracowała: mgr inż. Agnieszka Biskup

PRZEPUSTY DROGOWE MOPY

PRZEKROJE I PROFILE GEOLOGICZNO-INŻYNIERSKIE XLV- XLV

Skala: $\frac{1:500}{1:100}$

MOP I - Górnó (Zachód) - (W-I i W-II) - Przepust w ciągu drogi wjazdowej



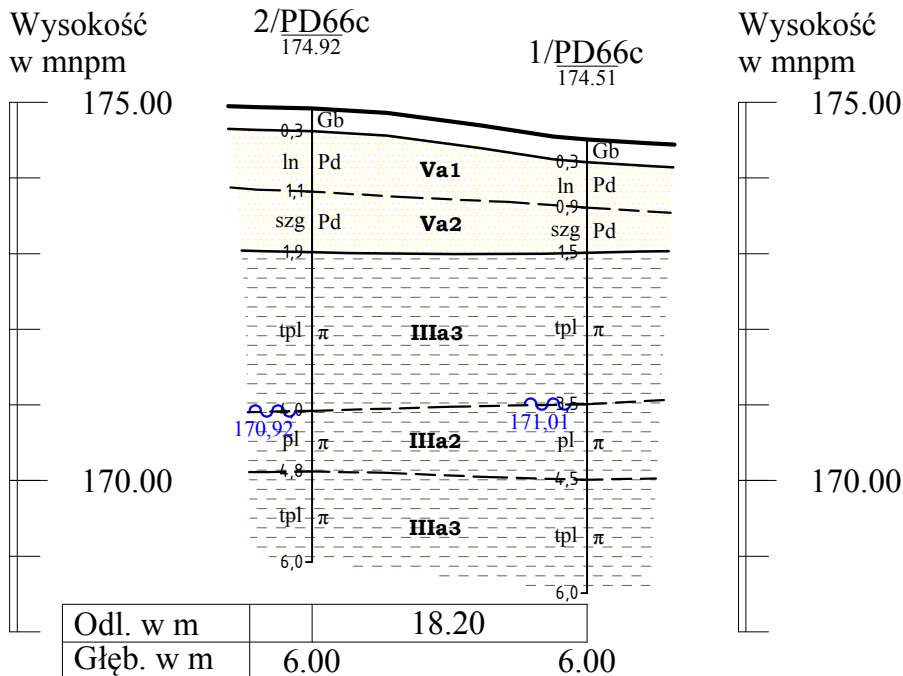
Opracowała: mgr inż. Agnieszka Biskup

Budowa drogi ekspresowej S19 na odcinku Nisko (węzeł "Zapacz" z węzłem) - węzeł Sokołów Małopolski Północ" (z węzłem) **PRZEPUSTY DROGOWE MOPY**

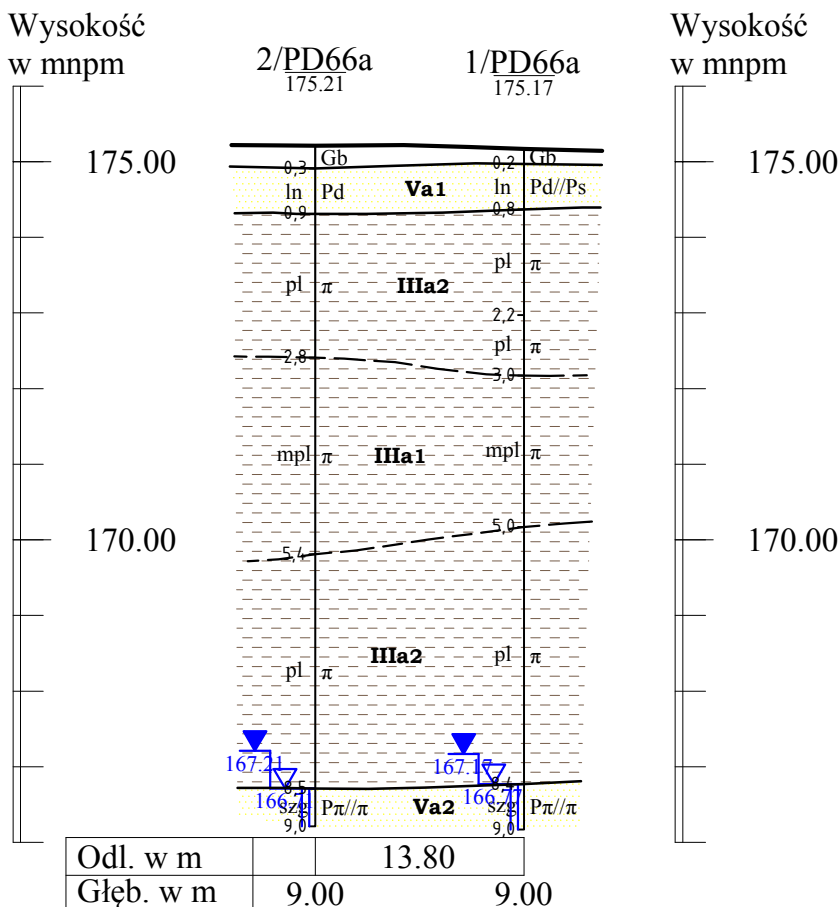
PRZEKROJE I PROFILE GEOLOGICZNO-INŻYNIERSKIE XLVI- XLVI

Skala: 1:500
1:100

MOP II - Jeżowe - (W-I i W-II) - Przepust w ciągu drogi wjazdowej



MOP II - Jeżowe - (W-I i W-II) - Przepust w ciągu drogi wyjazdowej



Opracowała: mgr inż. Agnieszka Biskup

Budowa drogi ekspresowej S19

ZAŁĄCZNIK NR 3.C.2

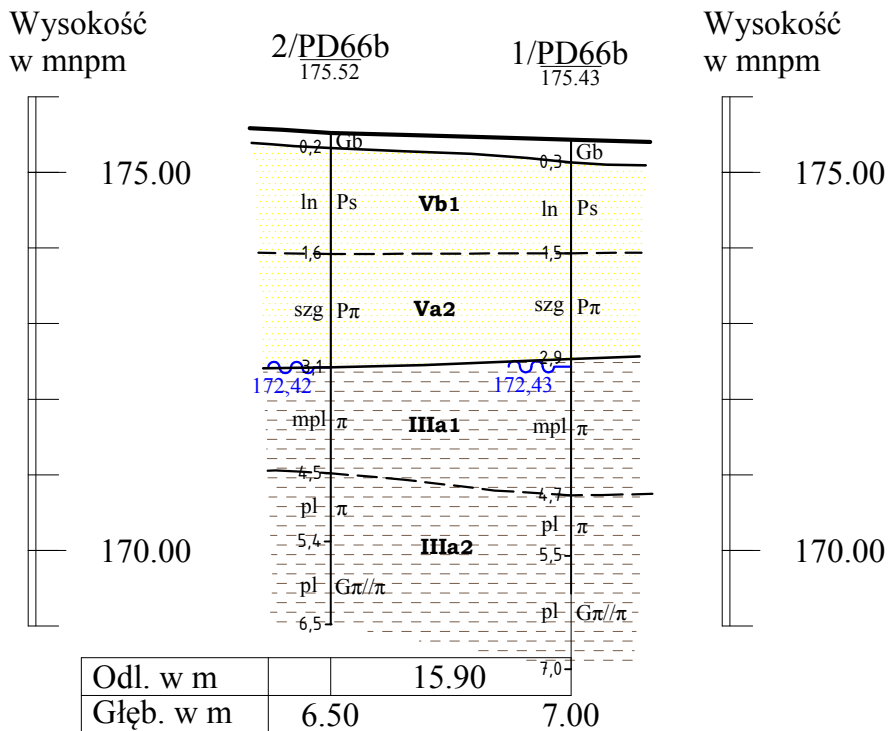
na odcinku Nisko (węzeł "Zapacz" z węzłem) - węzeł Sokołów Małopolski Północ" (z węzłem)

PRZEPUSTY DROGOWE MOPY

PRZEKROJE I PROFILE GEOLOGICZNO-INŻYNIERSKIE XLVIII- XLVIII


Skala: $\frac{1:500}{1:100}$

MOP III - Kamień - (W-I i W-II) - Przepust w ciągu drogi wjazdowej



XLIX- XLIX

MOP III - Kamień - (W-I i W-II) - Przepust w ciągu drogi wyjazdowej



Opracowała: mgr inż. Agnieszka Biskup